

Circuit permanent d'orientació

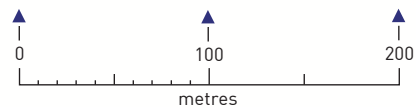
DESCOBREIX REUS

Escala 1:4.000
Equidistància 2.5 m



Circuit BLAU

1. 40 Contonada nord del mur.
2. 41 Al mur, entre dos elements de vegetació.
3. 42 Cantonada interior de vegetació, torreta de fusta.
4. 44 Cantonada interior del mur.
5. 45 Arbre prominent.
6. 46 Al final nord-oest del mur de vegetació.
7. 52 Tanca nord, al peu.
8. 54 Final nord-oest del mur.



Cartografia © Eduard Vizcaya
www.sportmaps.net
Base cartogràfica: ICC Lidar

 **IMPORTANT!** respecteu les normes de circulació, els espais públics i privats, és responsabilitat del participant



Sport
maps



AJUNTAMENT DE REUS



REUS
és ESPORT

Circuit BLAU

Descobreix Reus amb un mapa i una brúixola. Et sorprendran racons històrics que probablement desconeixes.

El **circuit BLAU** compta amb una distància òptima de 2 a 2,5 km de longitud i gairebé sense desnivell acumulat.

Com orientem un mapa?

Ens podem orientar amb l'ajut d'elements de referència que trobem al territori tot reinterpretant-los al mapa. La brúixola ens indica el nord i també podem prendre com a referència com el sol, que surt per l'est i es pon per l'oest (aproximadament).

Com interpretar-ho?

Gràcies a la simbologia ISOM 2017 oficial de les curses d'orientació.

Us podreu adreçar al lloc web de la Federació de Curses d'Orientació de Catalunya per trobar més informació: www.orientacio.cat

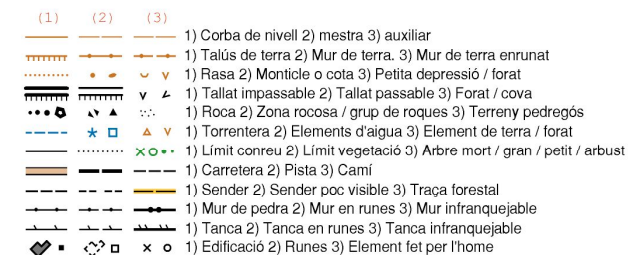
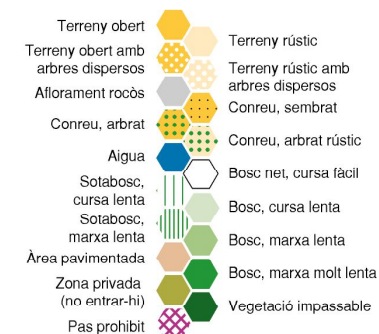
Racones plens d'història

Controls

- 3. 42 Ens trobem a la plaça que dona a les antigues aules de l'Escola Doctor Alberich i Casas.
- 4. 44 Parc Ghandi, es troba sobre el barranc de l'Escorial, ara soterrat.
- 8. 54 Mas Anglès, edifici dedicat antigament a l'extracció d'aigua, espai neuràlgic del barri de la Inmaculada, punt de pas de l'antic camí dels Morts.



Sport
maps



REUS
és ESPORT

