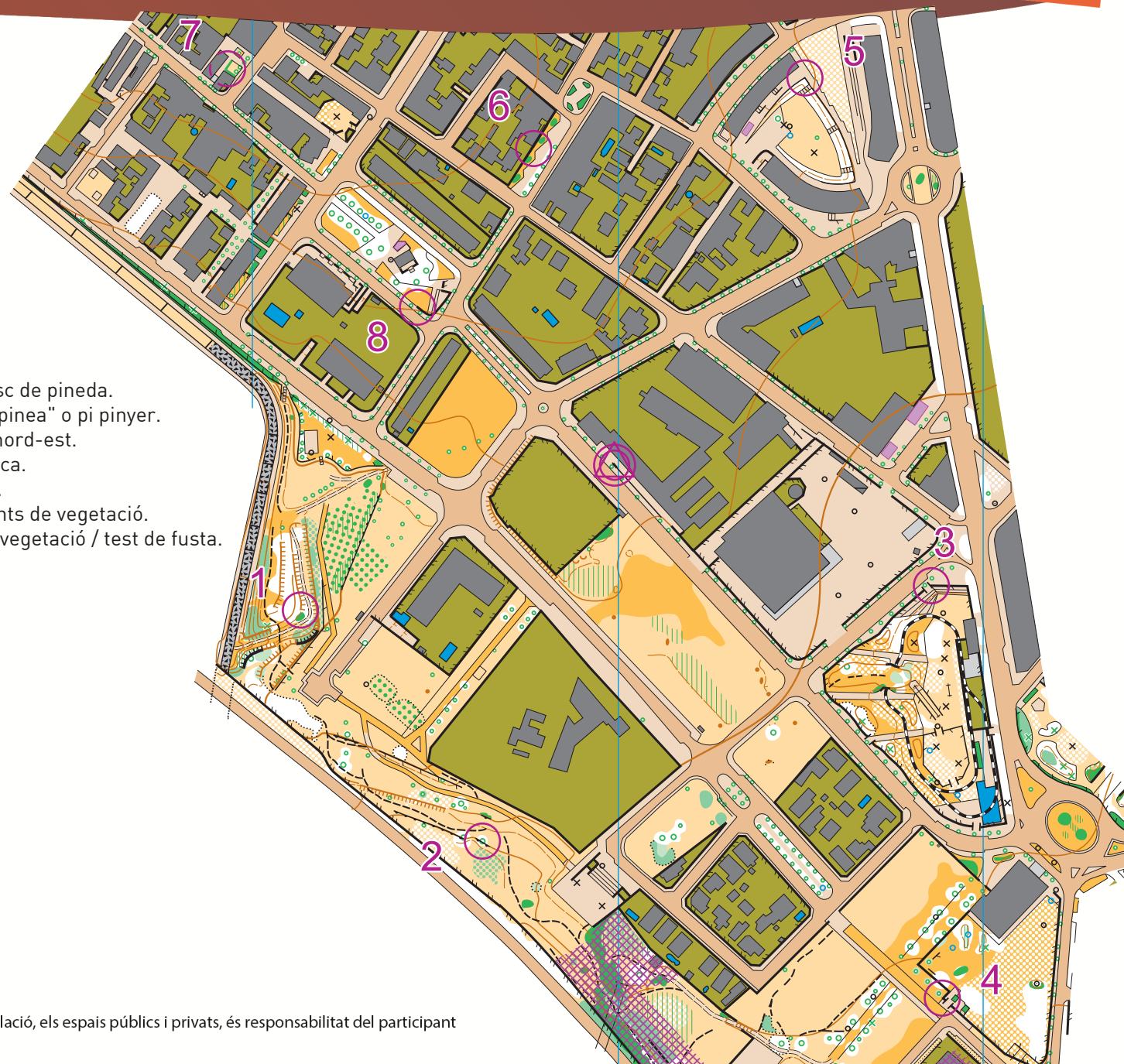


Circuit permanent d'orientació

DESCOBREIX REUS



Escala 1:4.000
Equidistància 2.5 m

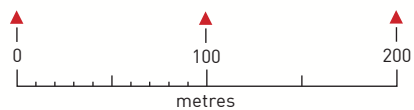


Sport
maps




Circuit VERMELL

- | | | |
|----|----|---|
| 1. | 31 | Al peu sud del talús / bosc de pineda. |
| 2. | 32 | Arbre prominent "Pinus pinea" o pi pinyer. |
| 3. | 33 | Tanca, a la porta costat nord-est. |
| 4. | 34 | Cantonada oest de la tanca. |
| 5. | 40 | Contonada nord del mur. |
| 6. | 41 | Al mur, entre dos elements de vegetació. |
| 7. | 42 | Cantonada interior de la vegetació / test de fusta. |
| 8. | 54 | Final nord-oest del mur. |



Cartografia © Eduard Vizcaya
www.sportmaps.net
Base cartogràfica: ICC Lidar

 **IMPORTANT!** respecteu les normes de circulació, els espais públics i privats, és responsabilitat del participant



AJUNTAMENT DE REUS



REUS
és ESPORT

Circuit VERMELL

Descobreix Reus amb un mapa i una brúixola. Et sorprendran racons històrics que probablement desconeixes.

El **circuit VERMELL** compta amb una distància òptima de 2 a 2,5 km de longitud i gairebé sense desnivell acumulat.

Com orientem un mapa?

Ens podem orientar amb l'ajut d'elements de referència que trobem al territori tot reinterpretant-los al mapa. La brúixola ens indica el nord i també podem prendre com a referència com el sol, que surt per l'est i es pon per l'oest (aproximadament).

Com interpretar-ho?

Gràcies a la simbologia ISOM 2017 oficial de les curses d'orientació.

Us podreu adreçar al lloc web de la Federació de Curses d'Orientació de Catalunya per trobar més informació:

www.orientacio.cat

Racones plens d'història

Controls

- 32 *Pinus pinea* o pi pinyer, arbre típic de l'Arc Mediterrani. El trobareu darrere el *Convent de les Germanes Clarisses*, la tradició diu que si els porteu una ofrena d'ous demaneu que faci bon temps.
- 33 Porta d'entrada al *parc del Trenet*, conegut pel circuit de ferrocarril per la canalla.
- 34 Cantonada oest de la tanca del *Santuari de la Misericòrdia*, patrona de la ciutat. Entreu i gaudiu de la *Font del Peret Ganxet* i el conjunt escultural *Pastoreta i Cabres de Josep Salvadó*.
- 42 Estem a la plaça que dona a les antigues aules de l'*Escola Doctor Alberich i Casas*.
- 54 Final Nord-oest d'un mur al *Mas Anglès*, edifici dedicat antigament a l'extracció d'aigua, espai neuràlgic del *barri de la Immaculada*, punt de pas de l'antic *camí dels Morts*.

www.sportmaps.net



Sport
maps



Terreny obert	Terreny rústic
Terreny obert amb arbres dispersos	Terreny rústic amb arbres dispersos
Aflorament rocós	Conreu, sembrat
Conreu, arbrat	Conreu, arbrat rústic
Aigua	Bosc net, cursa fàcil
Sotabosc, cursa lenta	Bosc, cursa lenta
Sotabosc, marxa lenta	Bosc, marxa lenta
Àrea pavimentada	Bosc, marxa molt lenta
Zona privada (no entrar-hi)	Vegetació impassible
Pas prohibit	

(1)	(2)	(3)	
			1) Corba de nivell 2) mestra 3) auxiliari
			1) Talús de terra 2) Mur de terra. 3) Mur de terra enrunat
			1) Rasa 2) Monticle o cota 3) Petita depressió / forat
			1) Tallat impassible 2) Tallat passable 3) Forat / cova
			1) Roca 2) Zona rocosa / grup de roques 3) Terreny pedregós
			1) Torrentera 2) Elements d'aigua 3) Element de terra / forat
			1) Límit conreu 2) Límit vegetació 3) Arbre mort / gran / petit / arbust
			1) Carretera 2) Pista 3) Camí
			1) Sender 2) Sender poc visible 3) Traça forestal
			1) Mur de pedra 2) Mur en runes 3) Mur infranquejable
			1) Tanca 2) Tanca en runes 3) Tanca infranquejable
			1) Edificació 2) Runes 3) Element fet per l'home



AJUNTAMENT DE REUS



REUS
és ESPORT

